

CIVICS

IMPULSA
TU
CIUDAD

CIUDAD

TEMÁTICA

ESPACIO

Cambia a mapa/agenda
ciudadana

Registro/ acceso
Selector de idioma

BUSCA POR NOMBRE

Mostrando 4446 iniciativas



En esta esquina tienes distintas acciones que puedes realizar sobre el contenido mostrado:

- Ver contenido en formato lista
- Ver contenido destacado
- Descargar vista actual en formato Excel
- Generar un enlace para compartir la vista actual
- Cambiar la capa base del mapa
- Volver a la vista inicial de todo el contenido
- Localízate en el mapa
- Alternar la vista por temáticas/ODS

Esta es la leyenda del mapa.
Puedes pulsar en las ciudades
y distintas categorías para
filtrar los contenidos visibles
según tus intereses

Puedes usar este buscador
para encontrar iniciativas por
su nombre. Se autocompleta
a partir de 3 caracteres
insertados

Nº iniciativas por ciudad/región

Usa estos botones para
encontrarnos en otras
plataformas o contactar con
nosotros



¿Cómo mapearse en Civics?

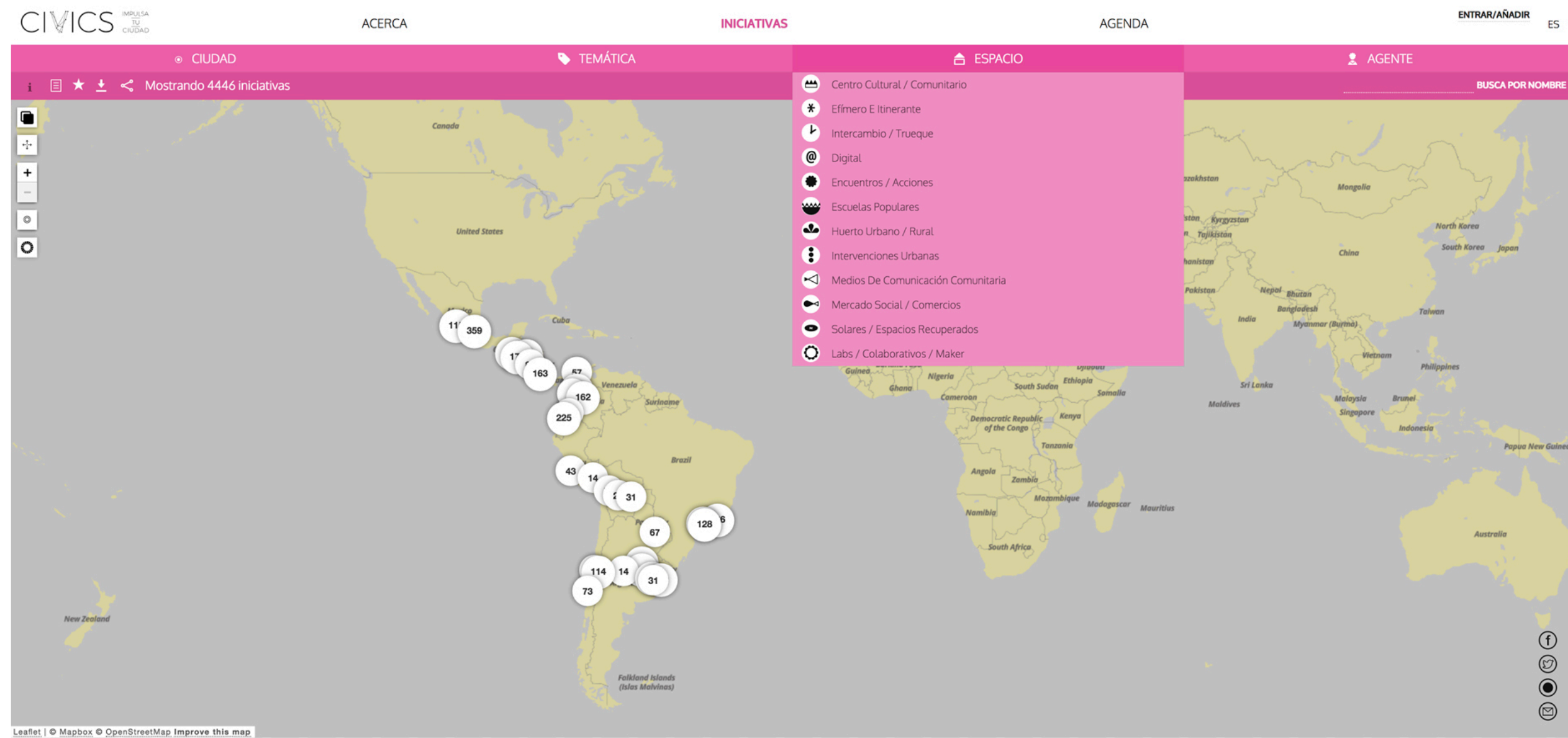
1. EXPLORANDO CIVICS

Filtros de visualización

Si es la primera vez que estás visualizando el mapa de civics, te recomendamos que explores un poco la herramienta y te familiarices con ella y su funcionamiento. Así mismo, siempre es interesante ver y buscar iniciativas ciudadanas en tu territorio o en otros, y no es necesario tener un usuario creado para ello.

Como puedes comprobar, el mapa puede visualizarse a través de diferentes filtros:

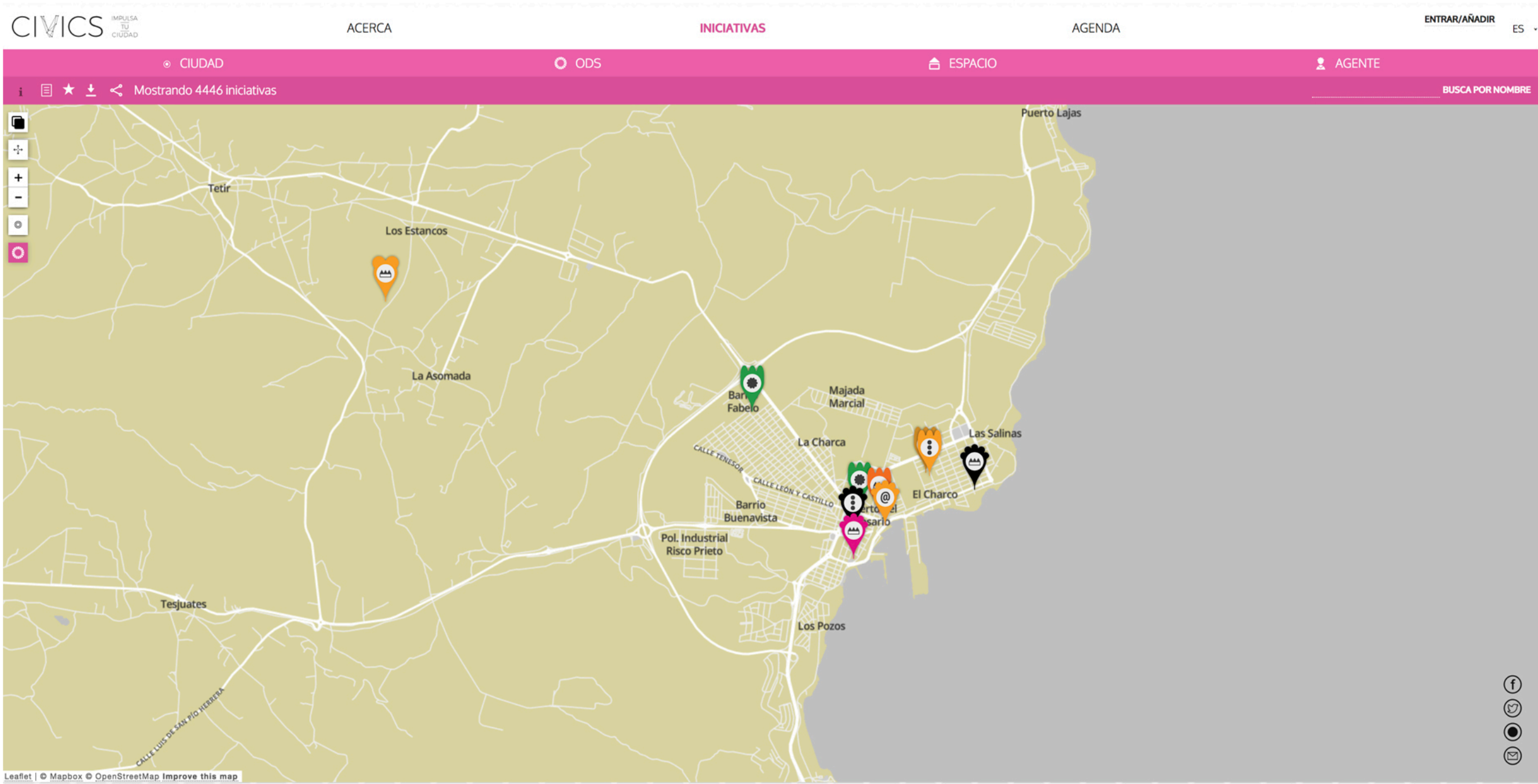
- Ciudad
- Iniciativas
- Espacios
- Agentes





Simbología y representación

La simbología con la que se visualizan las iniciativas mapeadas responde a estos filtros, en función del color (temática), forma (agente) e icono (espacio)



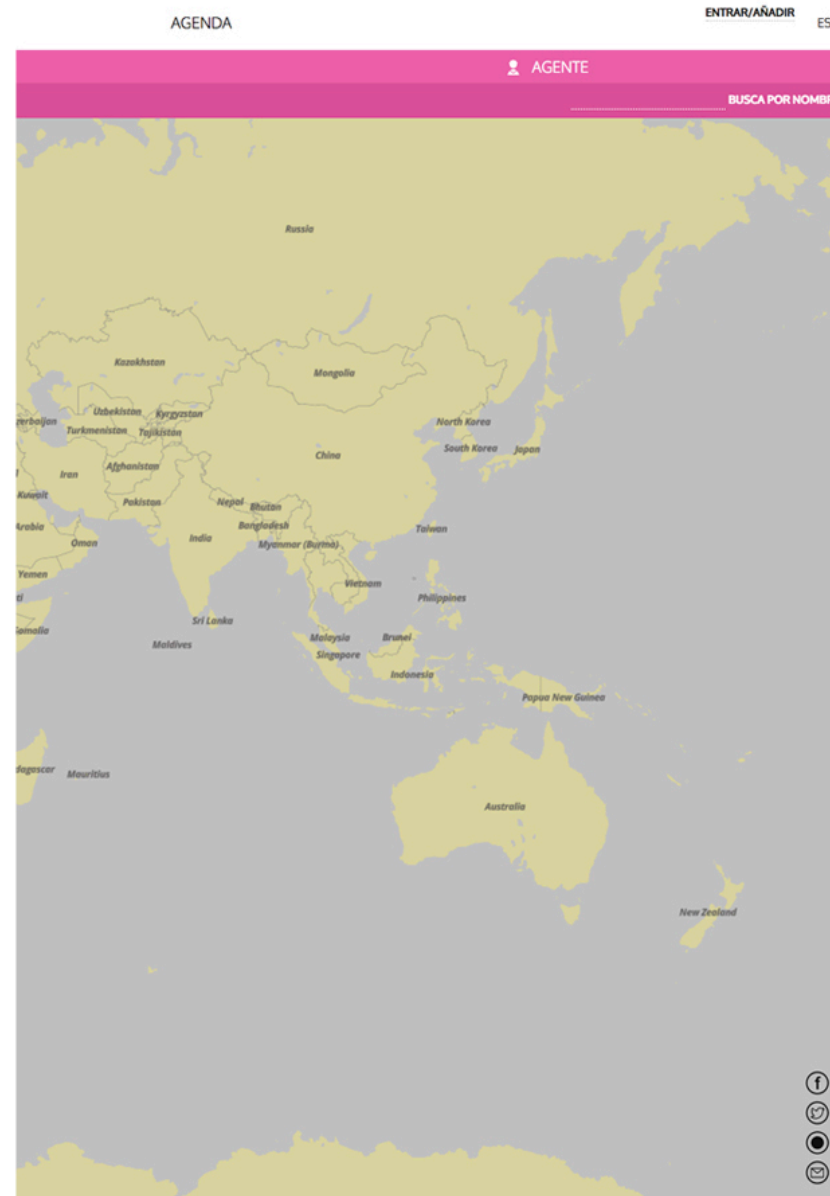
¿Cómo mapearse en Civics?

2. REGISTRARSE EN LA PLATAFORMA

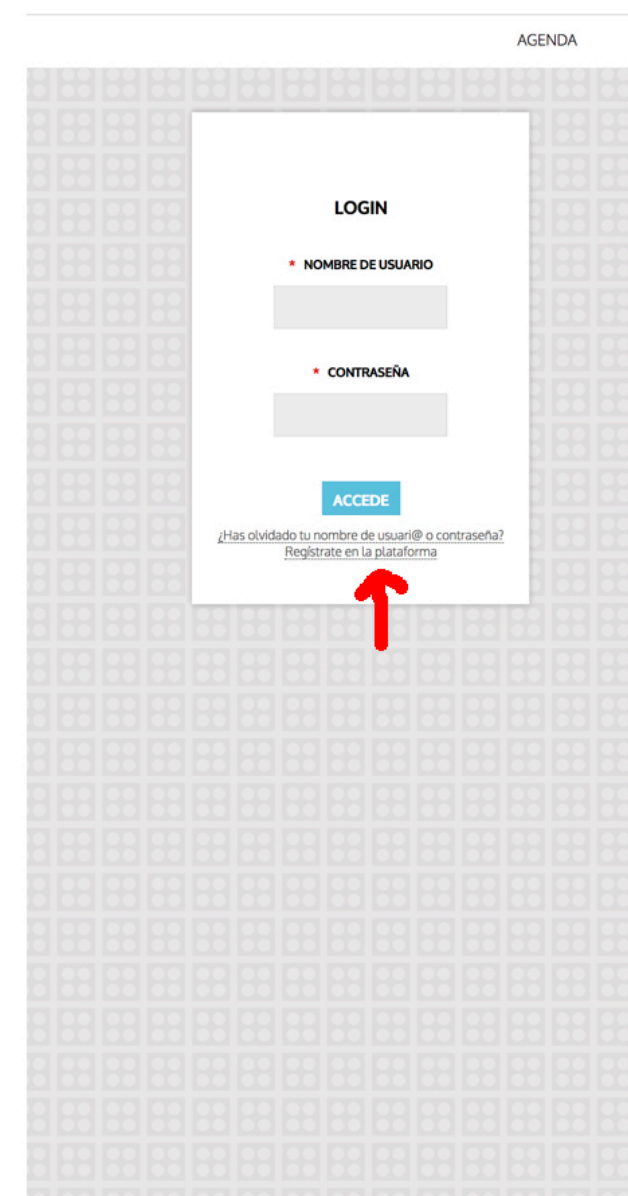
Entrar/Añadir

En la esquina superior derecha encontrarás “ENTRAR/AÑADIR”, una vez dentro escribe tu usuario y contraseña si ya estás registrado/a, si no es así haz click en “Regístrate en la plataforma”, rellena los campos y vete a tu email para confirmar el registro con el mail que te enviamos desde la plataforma. Recuerda que este registro es para que puedas subir tu iniciativa, editar la info, cambiar las fotos, videos, etc.

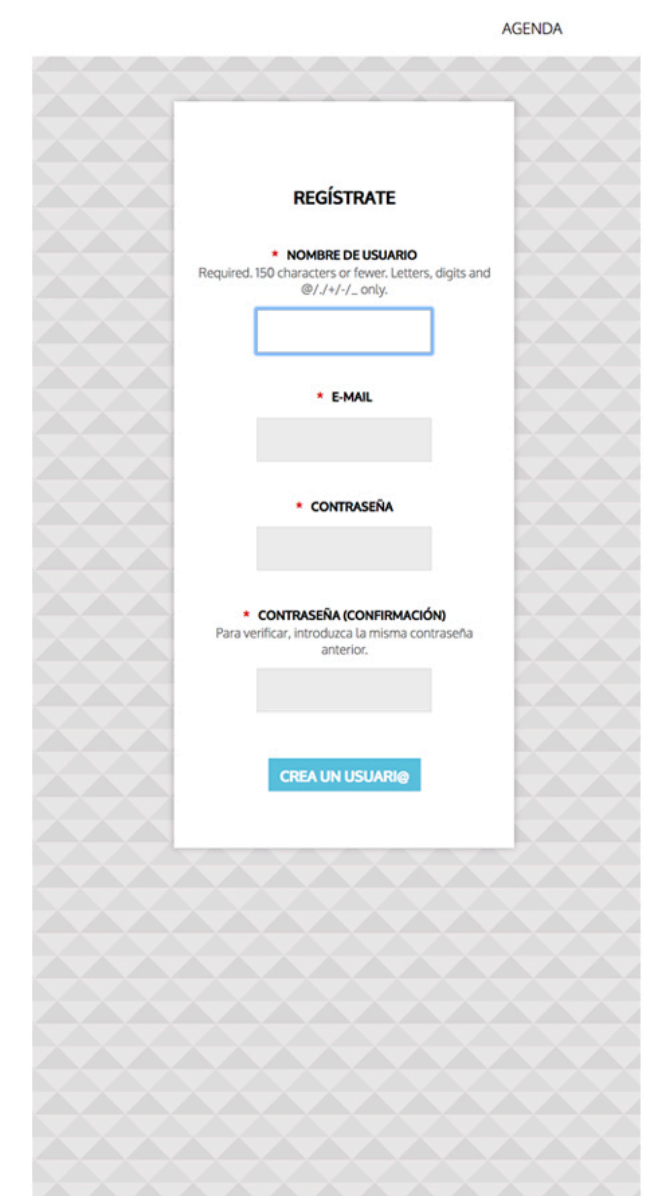
paso 1



paso 2



paso 3



3. MAPEA UNA INICIATIVA

Crea tu iniciativa [1/2]

*** NOMBRE DE LA INICIATIVA**

¿Cuál es el nombre de tu iniciativa?

GESTOR

*** CORREO ELECTRÓNICO**

Especifica un correo de contacto para la iniciativa.

*** DESCRIPCIÓN DE LA INICIATIVA**

Describe los objetivos y actividad de la iniciativa.

Has escrito: 0 caracteres. Tienes un límite de 500.

IMAGEN

Sube una imagen representativa de la iniciativa haciendo click en la imagen inferior. La imagen ha de tener ancho mínimo de 600 píxeles y máximo de 1920, y altura mínima de 300 píxeles y máxima de 1280. Formatos permitidos: PNG, JPG, JPEG.



Seleccionar archivo

Ningún archivo seleccionado

VIDEO

Inserta la url de un video de Youtube o Vimeo



Por ejemplo 'https://vimeo.com/45130145'

PREVISUALIZA EL VIDEO

*** TEMA**

El tema de la iniciativa

Desarrollo comunitario

*** TIPO DE ESPACIO**

El tipo de espacio asociado a la iniciativa

Centro cultural / comunitario

*** TIPO DE AGENTE**

El tipo de agente involucrado en la iniciativa

Iniciativas municipales / Gobierno

¡Ya podemos empezar a mapear!

Para crear una iniciativa o actividad, pincha en el símbolo “+” que verás a la derecha de cada uno de los listados de “MIS INICIATIVAS” y “MIS ACTIVIDADES”.

El primer paso consiste en completar los datos principales de la iniciativa, como nombre, datos de contacto, imagen o vídeo, web o ubicación.

3. MAPEA UNA INICIATIVA

OBJETIVO DE DESARROLLO SOSTENIBLE PRINCIPAL

Indícanos que Objetivo de Desarrollo Sostenible (ODS) crees que cumple o trabaja principalmente tu iniciativa.

Escoge un ODS

OTROS ODS

Indícanos otros Objetivos de Desarrollo Sostenible (ODS) con los que también trabaja tu iniciativa (máximo 3). Puedes deseleccionar y hacer selecciones múltiples usando el ratón con la tecla Ctrl pulsada (Command en MAC)

- [1] Fin de la pobreza
- [2] Hambre cero
- [3] Salud y bienestar
- [4] Educación de calidad
- [5] Igualdad de género

*** CIUDAD**

Ciudad donde se encuentra la iniciativa. Si no encuentras la ciudad en el desplegable usa el botón inferior para añadirla.

*** DIRECCIÓN**

Dirección de la iniciativa. No es necesario que vuelvas a introducir la ciudad de la iniciativa.

AÑADE UNA CIUDAD

*** UBICACIÓN**

Tras añadir ciudad y dirección puedes ubicar la iniciativa pulsando el botón inferior y ajustando la posición del marcador posteriormente.



¡Ya podemos empezar a mapear!

Para crear una iniciativa o actividad, pincha en el símbolo “+” que verás a la derecha de cada uno de los listados de “MIS INICIATIVAS” y “MIS ACTIVIDADES”.

El primer paso consiste en completar los datos principales de la iniciativa, como nombre, datos de contacto, imagen o vídeo, web o ubicación.

3. MAPEA UNA INICIATIVA

WEBSITE

Especifica opcionalmente una web para conocer mejor la iniciativa.

TWITTER

Si tienes una cuenta de Twitter, pon aquí el nombre de usuario.

FACEBOOK

Si tienes un perfil de Facebook pon aquí el enlace completo a la misma.

DESTACADO

Indica si es una iniciativa destacada

☐

Al usar este formulario das el consentimiento para la publicación de los datos introducidos. Los datos recopilados estarán disponibles bajo una licencia [ODbL 1.0](#). Se retirará la publicación de aquellas iniciativas y eventos que fomenten expresiones de odio o intolerancia en temas de género, raza, etnia, posición social, orientación sexual, religiosa, o de procedencia.

He entendido y acepto estas condiciones ☐

CREA LA INICIATIVA Y AÑADE RELACIONES CON OTRAS INICIATIVAS

CANCELAR

¡Ya podemos empezar a mapear!

Para crear una iniciativa o actividad, pincha en el símbolo “+” que verás a la derecha de cada uno de los listados de “MIS INICIATIVAS” y “MIS ACTIVIDADES”.

El primer paso consiste en completar los datos principales de la iniciativa, como nombre, datos de contacto, imagen o vídeo, web o ubicación.

Relaciona tu iniciativa

Por último, podrás relacionar tu iniciativa, espacio o colectivo con otros ya mapeados en civics. Esto permitirá visibilizar las relaciones en el territorio, poniéndolas en valor y promoviendo otras nuevas.

Relaciona tu iniciativa

INICIATIVAS RELACIONADAS

Escoge de la columna izquierda las iniciativas relacionadas con la tuya y seleccionalas pasándolas a la columna derecha pulsando el botón "Elegir". Puedes usar el filtro de la columna izquierda para buscar las iniciativas por su nombre. Ten en cuenta que éste es sensible a mayúsculas, minúsculas y signos de puntuación. Escoge un máximo de 4 iniciativas y no selecciones la tuya propia. Puedes hacer selecciones múltiples con la tecla Ctrl pulsada (Command en MAC)

ELEMENTOS DISPONIBLES

Filtro

#PlazasDeLiberación
AJAGI
ANEDUP (ASOCIACIÓN NACIONAL DE ESTUDI
ARTERE-A
Agrego Huerto Comunitario

ELEGIR →

← ELIMINAR

ELEMENTOS ELEGIDOS

GUARDA LOS CAMBIOS

VOLVER ATRÁS

CANCELAR E IR A TU PERFIL

4. VISUALIZA TU INICIATIVA

Pincha en “INICIATIVAS”, situado en el menú principal superior, y podrás buscar y visualizar tu iniciativa.

Pinchando en ella verás la información general en la ficha lateral izquierda. Si has relacionado tu iniciativa con alguna otra, verás que se visualiza una línea discontinua que las une.

The screenshot displays the CIVICS website interface. At the top, a navigation bar includes links for 'ACERCA', 'INICIATIVAS' (highlighted), 'AGENDA', and user options like 'HOLA CIVICSADMIN', 'ADMINISTRA', and 'LOGOUT'. Below this, a secondary navigation bar shows filters for 'CIUDAD', 'TEMÁTICA', 'ESPACIO', and 'AGENTE'. The main content area features a map of Puerto del Rosario with several yellow pins representing initiatives. A sidebar on the left provides detailed information for the 'CASINO ABIERTO' initiative, including its location (Calle La Cruz, 2, 35600 Puerto del Rosario), description (a community development project), and objectives (related to industry, innovation, and infrastructure). A video player at the bottom left shows a woman speaking, with the title 'Casino Abierto - #Conoc...' and a play button icon.

5. ¡COMPARTE!

Comparte el Mapeo con vecinos y vecinas de tu municipio, que el mapeo no pare. 😊 La herramienta será más potente y útil para el municipio cuanto más información contenga sobre el tejido ciudadano. 😊

CIVICS

HOLA CIVICADMIN
ADMINISTRA LOGOUT ES

ACERCAINICIATIVASESPACIOAGENTE

CIUDADTEMÁTICAESPACIOAGENTE

Mostrando 4446 iniciativas

Puedes usar este enlace para compartir la vista actual del mapa:
[https://civics.cc/es/#!/iniciativas?center=28.5076,-13.8818,15](#)

CASINO ABIERTO

DESARROLLO COMUNITARIO — INICIATIVA CIUDADANA — CENTRO CULTURAL / COMUNITARIO

CALLE LA CRUZ, 2, 35600 PUERTO DEL ROSARIO, LAS PALMAS (PUERTO DEL ROSARIO (FUERTEVENTURA))

Proceso de participación y socialización que pretende generar una comunidad activa en torno a lo cultural, social, deportivo o lúdico que ayude a mejorar y dinamizar las instalaciones. El objetivo es conseguir un centro más abierto para su uso común a través de la inteligencia colectiva, el diseño colaborativo y el empoderamiento de la comunidad.

OBJETIVOS DE DESARROLLO SOSTENIBLE DE LA INICIATIVA

Industria, innovación e infraestructura

Casino Abierto - #Conoc... Ver más tarde Compartir

#CasinoAberto


f WhatsApp Telegram Email Print Full Screen

5. ¡COMPARTE!



Gracias por visitarnos.

Recuerda que puedes seguirnos y contactarnos en:

 Facebook [/mapacivics](#)

 Twitter [@mapacivics](#)

 Email info.civics@gmail.com